


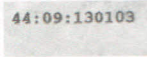

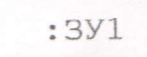





Масштаб 1:1 000

**Условные обозначения:**

-  - Граница кадастрового квартала
-  - Часть границы, местоположение которой определено в результате выполнения кадастровых работ
-  - Существующая часть границы, имеющиеся в ЕГРН сведения о которой достаточны для определения ее местоположения
-  - Номер кадастрового квартала
-  - Номер объекта недвижимости в кадастровом квартале
-  - Обозначение образуемого земельного участка
-  - образуемый земельный участок